

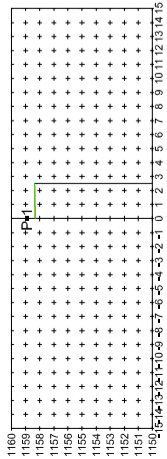
CALLE HERMANOS HOYOS Y PELOSINES  
PERFILES LONGITUDINALES, PAVIMENTOS

ESCALA HORIZONTAL 1/500  
ESCALA VERTICAL 1/50

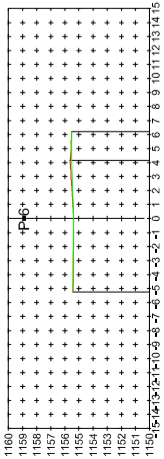
TERRENO ACTUAL  
TERRENO MODIFICADO

P-20	10,000	327909,714	4767522,474	-1,112	1145,285
P-19	10,000	327900,605	4767526,035	-0,649	1145,411
P-18	10,000	327894,263	4767533,651	-0,036	1145,493
P-17	10,000	327890,580	4767542,835	-0,826	1145,481
P-16	10,000	327887,187	4767552,224	-1,327	1145,534
P-15	10,000	327883,252	4767561,418	-1,103	1145,641
P-14	10,000	327877,688	4767569,709	-1,813	1145,710
P-13	0,000	327871,983	4767577,922	0,742	1145,755
Perfil	Acumulada	Y		Pendiente	Rasante
	Parcial	X		Cotas Rojas	Terreno
P-12	10,000	327886,120	4767537,847	-0,310	1145,522
P-11	10,000	327876,123	4767537,586	-3,029	1145,605
P-10	10,000	327866,158	4767536,807	-2,979	1145,921
P-9	10,000	327856,201	4767535,881	-2,547	1146,154
P-8	10,000	327846,232	4767535,087	-3,255	1146,412
P-7	10,000	327836,259	4767534,353	-2,114	1146,680
P-6	10,000	327826,277	4767533,760	-5,498	1147,131
P-5	10,000	327816,292	4767533,225	-4,909	1147,537
P-4	10,000	327806,311	4767532,611	-7,414	1148,074
P-3	10,000	327796,334	4767531,931	-4,208	1148,701
P-2	10,000	327786,379	4767532,291	-5,344	1149,359
P-1	0,000	327776,438	4767533,382	-0,983	1149,691
Perfil	Acumulada	Y		Pendiente	Rasante
	Parcial	X		Cotas Rojas	Terreno

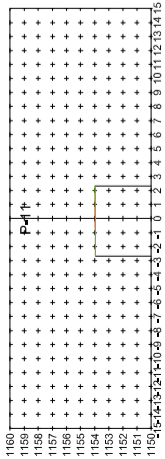
[illegible]



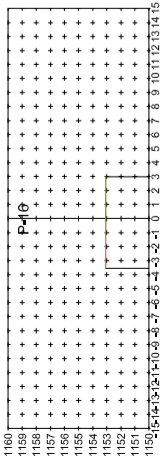
P.K.: 0.000 Dht.: 10.000  
Ter.: 1155.229 Ras.: 1155.229  
X: 327562.249 Y: 4767477.732



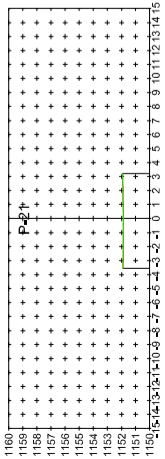
P.K.: 50.000 Dht.: 10.000  
Ter.: 1155.377 Ras.: 1155.377  
X: 327560.308 Y: 4767497.426



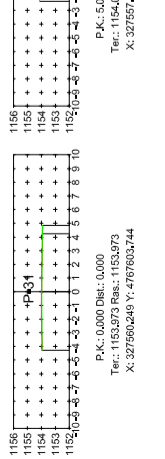
P.K.: 100.000 Dht.: 10.000  
Ter.: 1153.089 Ras.: 1153.267  
X: 327561.175 Y: 4767542.146



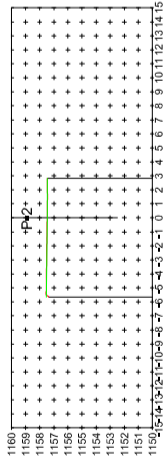
P.K.: 200.000 Dht.: 10.000  
Ter.: 1151.489 Ras.: 1151.489  
X: 327612.517 Y: 4767631.480



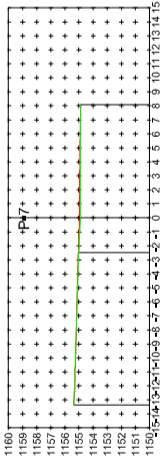
P.K.: 300.000 Dht.: 10.000  
Ter.: 1151.489 Ras.: 1151.489  
X: 327612.517 Y: 4767631.480



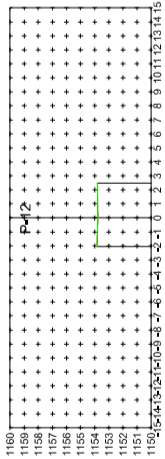
P.K.: 0.000 Dht.: 5.000  
Ter.: 1153.973 Ras.: 1153.973  
X: 327560.249 Y: 4767603.744



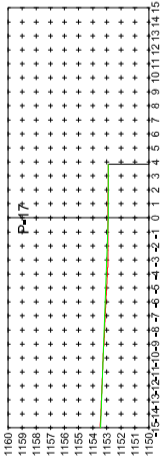
P.K.: 10.000 Dht.: 10.000  
Ter.: 1157.470 Ras.: 1157.470  
X: 327562.609 Y: 4767467.721



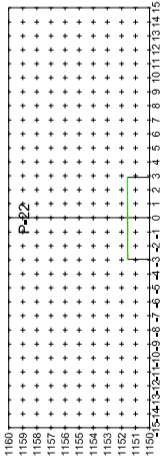
P.K.: 60.000 Dht.: 10.000  
Ter.: 1154.075 Ras.: 1154.900  
X: 327559.548 Y: 4767507.333



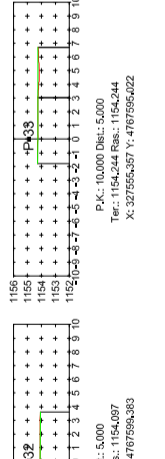
P.K.: 110.000 Dht.: 10.000  
Ter.: 1152.784 Ras.: 1152.784  
X: 327573.348 Y: 4767552.077



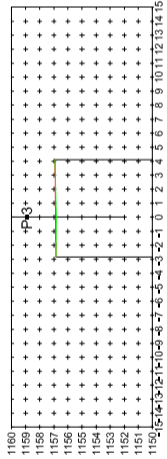
P.K.: 160.000 Dht.: 10.000  
Ter.: 1152.298 Ras.: 1152.301  
X: 327585.009 Y: 4767606.614



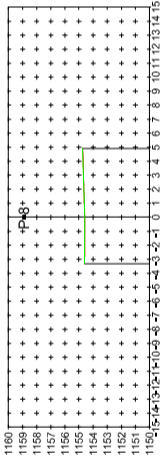
P.K.: 210.000 Dht.: 10.000  
Ter.: 1151.495 Ras.: 1151.540  
X: 327621.743 Y: 4767635.335



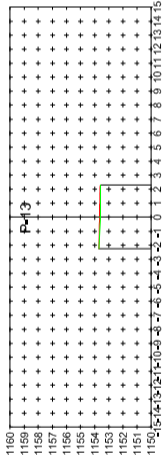
P.K.: 5.000 Dht.: 5.000  
Ter.: 1154.244 Ras.: 1154.244  
X: 327561.489 Y: 4767596.283



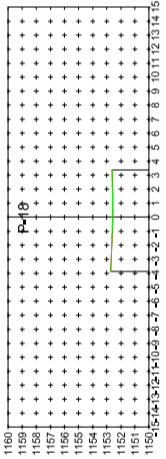
P.K.: 20.000 Dht.: 10.000  
Ter.: 1156.678 Ras.: 1156.628  
X: 327562.289 Y: 4767467.111



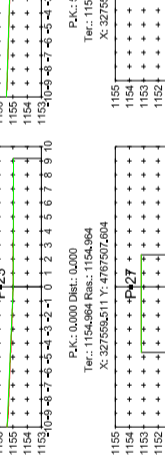
P.K.: 70.000 Dht.: 10.000  
Ter.: 1154.600 Ras.: 1154.600  
X: 327565.542 Y: 4767514.876



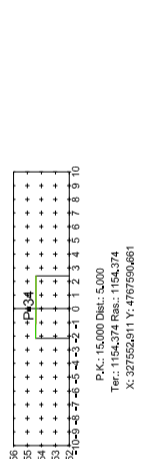
P.K.: 120.000 Dht.: 10.000  
Ter.: 1153.656 Ras.: 1153.606  
X: 327576.942 Y: 4767561.949



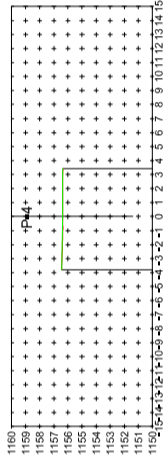
P.K.: 170.000 Dht.: 10.000  
Ter.: 1152.265 Ras.: 1152.265  
X: 327592.240 Y: 4767610.036



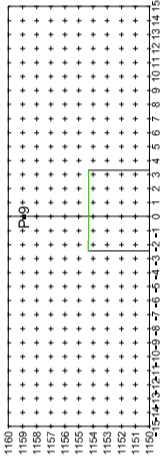
P.K.: 0.000 Dht.: 0.000  
Ter.: 1154.964 Ras.: 1154.964  
X: 327594.511 Y: 4767570.264



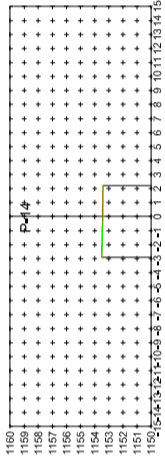
P.K.: 15.000 Dht.: 5.000  
Ter.: 1154.374 Ras.: 1154.374  
X: 327562.811 Y: 4767596.681



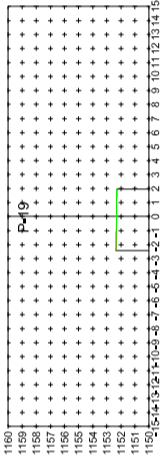
P.K.: 30.000 Dht.: 10.000  
Ter.: 1156.377 Ras.: 1156.377  
X: 327563.474 Y: 4767477.276



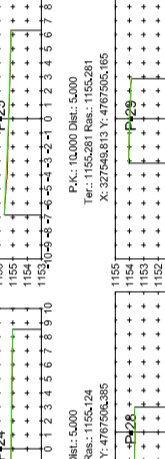
P.K.: 80.000 Dht.: 10.000  
Ter.: 1154.327 Ras.: 1154.327  
X: 327570.787 Y: 4767523.205



P.K.: 130.000 Dht.: 10.000  
Ter.: 1153.457 Ras.: 1153.457  
X: 327582.737 Y: 4767571.177



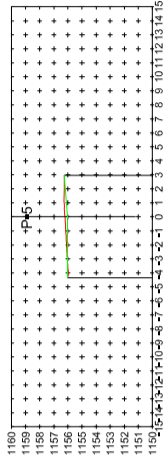
P.K.: 180.000 Dht.: 10.000  
Ter.: 1152.313 Ras.: 1152.313  
X: 327591.481 Y: 4767616.179



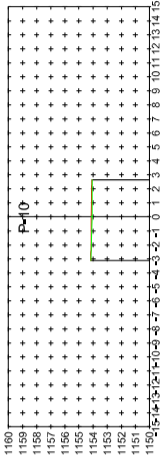
P.K.: 5.000 Dht.: 5.000  
Ter.: 1155.124 Ras.: 1155.124  
X: 327594.682 Y: 4767506.385



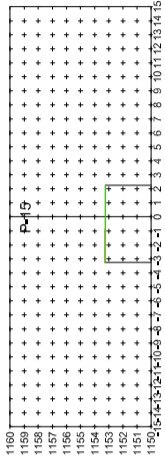
P.K.: 30.000 Dht.: 10.000  
Ter.: 1153.659 Ras.: 1153.659  
X: 327571.338 Y: 4767603.682



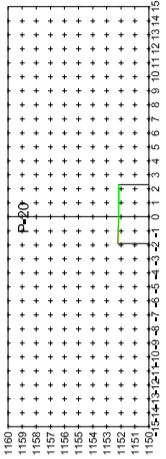
P.K.: 40.000 Dht.: 10.000  
Ter.: 1156.211 Ras.: 1156.211  
X: 327561.429 Y: 4767467.438



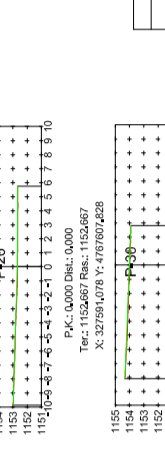
P.K.: 90.000 Dht.: 10.000  
Ter.: 1154.138 Ras.: 1154.074  
X: 327575.002 Y: 4767532.415



P.K.: 140.000 Dht.: 10.000  
Ter.: 1153.256 Ras.: 1153.256  
X: 327583.494 Y: 4767561.389



P.K.: 190.000 Dht.: 10.000  
Ter.: 1152.188 Ras.: 1152.188  
X: 327604.546 Y: 4767624.881



P.K.: 0.000 Dht.: 0.000  
Ter.: 1153.657 Ras.: 1153.657  
X: 327581.078 Y: 4767607.628



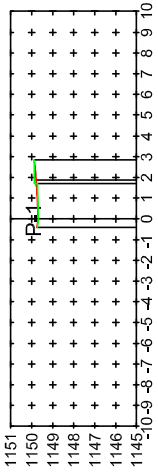
P.K.: 40.000 Dht.: 10.000  
Ter.: 1153.977 Ras.: 1153.977  
X: 327551.440 Y: 4767602.411

## CALLE CALDEVILLA Y PRESA

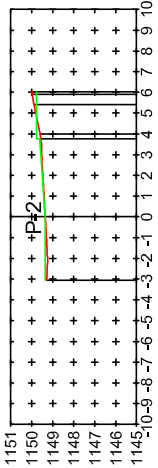
ESCALA HORIZONTAL 1/250  
ESCALA VERTICAL 1/250  
TERRENO ACTUAL  
TERRENO MODIFICADO



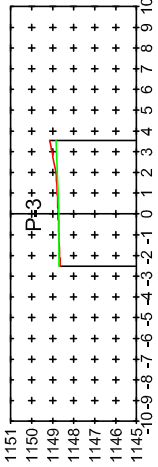
--	--	--	--	--	--	--	--	--	--	--	--	--	--	--	--	--	--	--	--	--	--	--	--	--	--	--	--	--	--	--	--	--	--	--	--	--	--	--	--	--	--	--	--	--	--	--	--	--	--	--	--	--	--	--	--	--	--	--	--	--	--	--	--	--	--	--	--	--	--	--	--	--	--	--	--	--	--	--	--	--	--	--	--	--	--	--	--	--	--	--	--	--	--	--	--	--	--	--	--	--	--	--	--	--	--	--	--	--	--	--	--	--	--	--	--	--	--	--	--	--	--	--	--	--	--	--	--	--	--	--	--	--	--	--	--	--	--	--	--	--	--	--	--	--	--	--	--	--	--	--	--	--	--	--	--	--	--	--	--	--	--	--	--	--	--	--	--	--	--	--	--	--	--	--	--	--	--	--	--	--	--	--	--	--	--	--	--	--	--	--	--	--	--	--	--	--	--	--	--	--	--	--	--	--	--	--	--	--	--	--	--	--	--	--	--	--	--	--	--	--	--	--	--	--	--	--	--	--	--	--	--	--	--	--	--	--	--	--	--	--	--	--	--	--	--	--	--	--	--	--	--	--	--	--	--	--	--	--	--	--	--	--	--	--	--	--	--	--	--	--	--	--	--	--	--	--	--	--	--	--	--	--	--	--	--	--	--	--	--	--	--	--	--	--	--	--	--	--	--	--	--	--	--	--	--	--	--	--	--	--	--	--	--	--	--	--	--	--	--	--	--	--	--	--	--	--	--	--	--	--	--	--	--	--	--	--	--	--	--	--	--	--	--	--	--	--	--	--	--	--	--	--	--	--	--	--	--	--	--	--	--	--	--	--	--	--	--	--	--	--	--	--	--	--	--	--	--	--	--	--	--	--	--	--	--	--	--	--	--	--	--	--	--	--	--	--	--	--	--	--	--	--	--	--	--	--	--	--	--	--	--	--	--	--	--	--	--	--	--	--	--	--	--	--	--	--	--	--	--	--	--	--	--	--	--	--	--	--	--	--	--	--	--	--	--	--	--	--	--	--	--	--	--	--	--	--	--	--	--	--	--	--	--	--	--	--	--	--	--	--	--	--	--	--	--	--	--	--	--	--	--	--	--	--	--	--	--	--	--	--	--	--	--	--	--	--	--	--	--	--	--	--	--	--	--	--	--	--	--	--	--	--	--	--	--	--	--	--	--	--	--	--	--	--	--	--	--	--	--	--	--	--	--	--	--	--	--	--	--	--	--	--	--	--	--	--	--	--	--	--	--	--	--	--	--	--	--	--	--	--	--	--	--	--	--	--	--	--	--	--	--	--	--	--	--	--	--	--	--	--	--	--	--	--	--	--	--	--	--	--	--	--	--	--	--	--	--	--	--	--	--	--	--	--	--	--	--	--	--	--	--	--	--	--	--	--	--	--	--	--	--	--	--	--	--	--	--	--	--	--	--	--	--	--	--	--	--	--	--	--	--	--	--	--	--	--	--	--	--	--	--	--	--	--	--	--	--	--	--	--	--	--	--	--	--	--	--	--	--	--	--	--	--	--	--	--	--	--	--	--	--	--	--	--	--	--	--	--	--	--	--	--	--	--	--	--	--	--	--	--	--	--	--	--	--	--	--	--	--	--	--	--	--	--	--	--	--	--	--	--	--	--	--	--	--	--	--	--	--	--	--	--	--	--	--	--	--	--	--	--	--	--	--	--	--	--	--	--	--	--	--	--	--	--	--	--	--	--	--	--	--	--	--	--	--	--	--	--	--	--	--	--	--	--	--	--	--	--	--	--	--	--	--	--	--	--	--	--	--	--	--	--	--	--	--	--	--	--	--	--	--	--	--	--	--	--	--	--	--	--	--	--	--	--	--	--	--	--	--	--	--	--	--	--	--	--	--	--	--	--	--	--	--	--	--	--	--	--	--	--	--	--	--	--	--	--	--	--	--	--	--	--	--	--	--	--	--	--	--	--	--	--	--	--	--	--	--	--	--	--	--	--	--	--	--	--	--	--	--	--	--	--	--	--	--	--	--	--	--	--	--	--	--	--	--	--	--	--	--	--	--	--	--	--	--	--	--	--	--	--	--	--	--	--	--	--	--	--	--	--	--	--	--	--	--	--	--	--	--	--	--	--	--	--	--	--	--	--	--	--	--	--	--	--	--	--	--	--	--	--	--	--	--	--	--	--	--	--	--	--	--	--	--	--	--	--	--	--	--	--	--	--	--	--	--	--	--	--	--	--	--	--	--	--	--	--	--	--	--	--	--	--	--	--	--	--	--	--	--	--	--	--	--	--	--	--	--	--	--	--	--	--	--	--	--	--	--	--	--	--	--	--	--	--	--	--	--	--	--	--	--	--	--	--	--	--	--	--	--	--	--	--	--	--	--	--	--	--	--	--	--	--	--	--	--	--	--	--	--	--	--	--	--	--	--	--	--	--	--	--	--	--	--	--	--	--	--	--	--	--	--	--	--	--	--	--	--	--	--	--	--	--	--	--	--	--	--	--	--	--	--	--	--	--	--	--	--	--	--	--	--	--	--	--	--	--	--	--	--	--	--	--	--	--	--	--	--	--	--	--	--	--	--	--	--	--	--	--	--	--	--	--	--	--	--	--	--	--	--	--	--	--	--	--	--	--	--	--	--	--	--	--	--	--	--	--	--	--	--	--	--	--	--	--	--	--	--	--	--	--	--	--	--	--	--	--	--	--	--	--	--	--	--	--	--	--	--	--	--	--	--	--	--	--	--	--	--	--	--	--	--	--	--	--	--	--	--	--	--	--	--	--	--	--	--	--	--	--	--	--	--	--	--	--	--	--	--	--	--	--	--	--	--	--	--	--	--	--	--	--	--	--	--	--	--	--	--	--	--	--	--	--	--	--	--	--	--	--	--	--	--	--	--	--	--	--	--	--	--	--	--	--	--	--	--	--	--	--	--	--	--	--	--	--	--	--	--	--	--	--	--	--	--	--	--	--	--	--	--	--	--	--	--	--	--	--	--	--	--	--	--	--	--	--	--	--	--	--	--	--	--	--	--	--	--	--	--	--	--	--	--	--	--	--	--	--	--	--	--	--	--	--	--	--	--	--	--	--	--	--	--	--	--	--



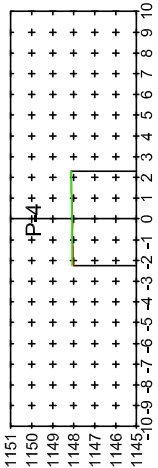
P.K.: 0.000 Dist.: 0.000  
Ter.: 1149.691 Ras.: 1149.691  
X: 327776.438 Y: 4767533.382



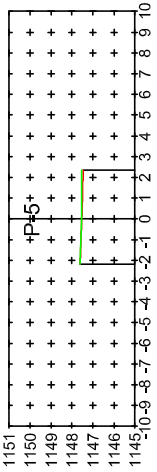
P.K.: 10.000 Dist.: 10.000  
Ter.: 1149.359 Ras.: 1149.359  
X: 327786.379 Y: 4767532.291



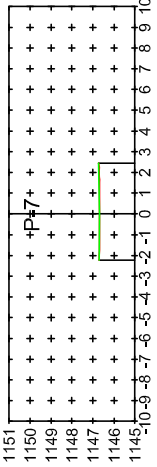
P.K.: 20.000 Dist.: 10.000  
Ter.: 1148.750 Ras.: 1148.701  
X: 327796.334 Y: 4767531.931



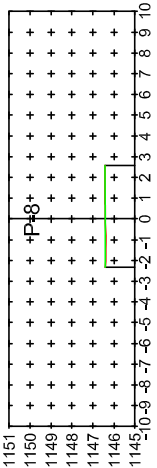
P.K.: 30.000 Dist.: 10.000  
Ter.: 1148.074 Ras.: 1148.074  
X: 327806.311 Y: 4767532.611



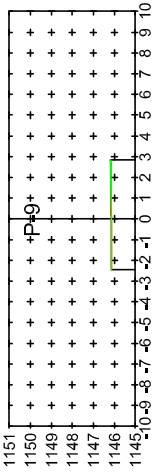
P.K.: 40.000 Dist.: 10.000  
Ter.: 1147.537 Ras.: 1147.537  
X: 327816.292 Y: 4767533.225



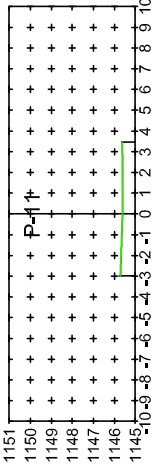
P.K.: 60.000 Dist.: 10.000  
Ter.: 1146.680 Ras.: 1146.680  
X: 327836.259 Y: 4767534.353



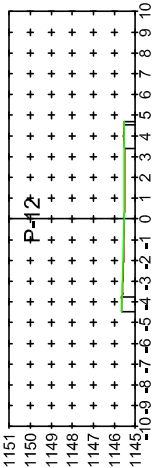
P.K.: 70.000 Dist.: 10.000  
Ter.: 1146.412 Ras.: 1146.412  
X: 327846.232 Y: 4767535.087



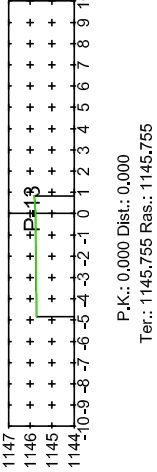
P.K.: 80.000 Dist.: 10.000  
Ter.: 1146.154 Ras.: 1146.154  
X: 327856.201 Y: 4767535.881



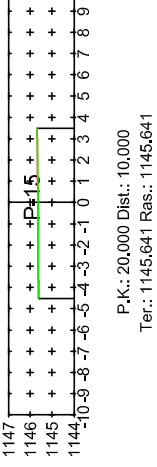
P.K.: 100.000 Dist.: 10.000  
Ter.: 1145.605 Ras.: 1145.605  
X: 327876.123 Y: 4767537.586



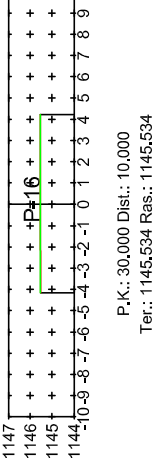
P.K.: 110.000 Dist.: 10.000  
Ter.: 1145.522 Ras.: 1145.522  
X: 327886.120 Y: 4767537.847



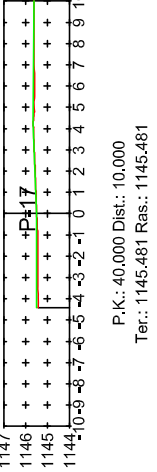
P.K.: 0.000 Dist.: 0.000  
Ter.: 1145.755 Ras.: 1145.755  
X: 327871.983 Y: 4767577.922



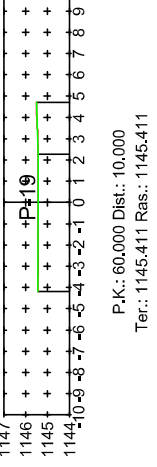
P.K.: 20.000 Dist.: 10.000  
Ter.: 1145.641 Ras.: 1145.641  
X: 327883.252 Y: 4767561.418



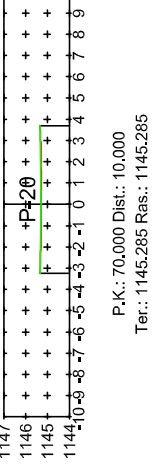
P.K.: 30.000 Dist.: 10.000  
Ter.: 1145.534 Ras.: 1145.534  
X: 327887.187 Y: 4767552.224



P.K.: 40.000 Dist.: 10.000  
Ter.: 1145.481 Ras.: 1145.481  
X: 327890.580 Y: 4767542.835



P.K.: 60.000 Dist.: 10.000  
Ter.: 1145.411 Ras.: 1145.411  
X: 327900.605 Y: 4767526.035



P.K.: 70.000 Dist.: 10.000  
Ter.: 1145.285 Ras.: 1145.285  
X: 327909.714 Y: 4767522.474

## CALLE HERMANOS HOYOS Y PELOSINES PERFILES TRANSVERSALES, PAVIMENTOS

ESCALA HORIZONTAL 1/250  
ESCALA VERTICAL 1/250  
TERRENO ACTUAL  
TERRENO MODIFICADO

0	MAY18		PROYECTO		
REV.	FECHA		CONCEPTO	SUSTITUYE A:	SUSTITUIDO POR:
			REPOSICIÓN DE PAVIMENTO EN CALLES CALDEVILLA, PRESA, HERMANOS HOYOS Y PELOSINES DE LA LOCALIDAD DE ACEBEDO		
VALBUENA Y RION INGENIEROS			SITUACIÓN: ACEBEDO. MUNICIPIO DE ACEBEDO. LEÓN.		
			PROMOTOR: AYUNTAMIENTO DE ACEBEDO		
TITULO:			CALLE HERMANOS HOYOS Y PELOSINES, PERFILES TRANSVERSALES, PAVIMENTOS		
			Nº PLANO 18PRR010/5.2		
El Ingeniero Superior Inicialista:			ESCALA GENERAL:		
			Dibujado:	AFF	
			Comprobado:	AFR	
			Revisado:		
ANTONIO FERNANDEZ RODRIGUEZ			1:250		

EL PRESENTE DOCUMENTO ES COPIA DE SU ORIGINAL DEL QUE ES INDELETABLE. AUTORIZAMOS A CUALQUIER TERCERO A REPRODUCIRLO O CESIONARLO A TERCEROS REQUIEREN LA PRESENTACIÓN DE LA AUTORIZACIÓN EXPRESA DE SU AUTOR, QUE NO SE RESPONSABILIZA DE LA VERACIDAD DE LA INFORMACIÓN NI DE LA RESPONSABILIDAD DE LA PRESENTACIÓN DEL MISMO.

